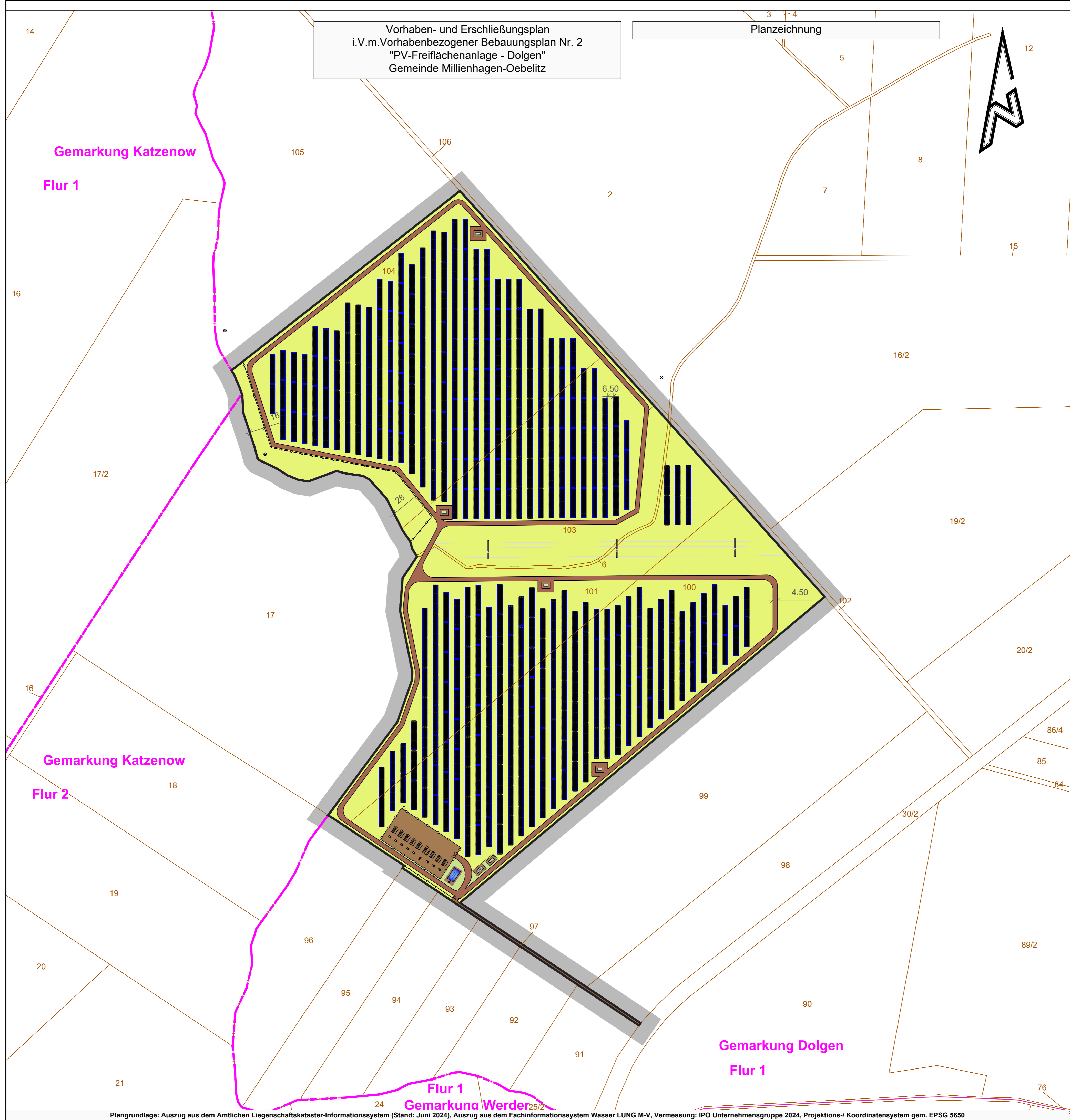



Vorhaben- und Erschließungsplan
i.V.m. Vorhabenbezogener Bebauungsplan Nr. 2
"PV-Freiflächenanlage - Dolgen"
Gemeinde Millienhagen-Oebelitz

Planzeichnung



Zeichenerklärung
Planzeichen ohne Normcharakter

I. Bestandsunterlagen

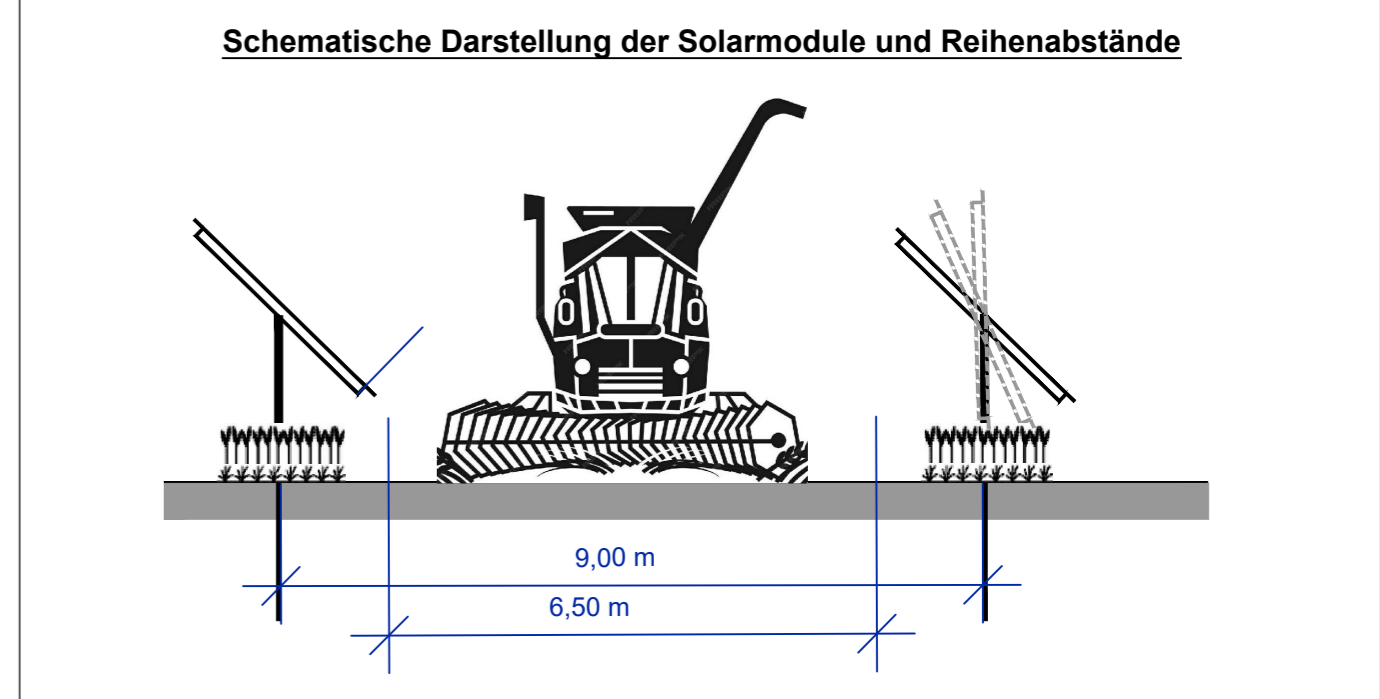
42/2	Flurstücksnummer		Flurstücksgrenze/ Gemarkungsgrenze
------	------------------	--	---------------------------------------

II. Planzeichenerklärung

	Landwirtschaftliche Nutzfläche		Grünfläche
	Trafo-Station mit umlaufendem Arbeitsbereich		Batteriespeicher
	Wassergebundene Wegedecke		Ein-/ Ausfahrt
	Standort Löschwasserkrissen mit Stützen		Umzäunung
			Modultisch mit PV-Modulen

Nachrichtliche Übernahme/ Hinweise

	Elektro-Freileitung		Oberflurschacht
--	---------------------	--	-----------------



Gemeinde
Millienhagen-Oebelitz

Vorhaben- und Erschließungsplan
i.V.m. Vorhabenbezogener Bebauungsplan Nr. 2
"PV-Freiflächenanlage - Dolgen"
Gemeinde Millienhagen-Oebelitz

Vorentwurf Maßstab 1 : 2.000

Übersichtsplan 1 : 50.000
Quelle: Verändert nach DTK100 GeobasisDE/MV

Planverfasser: Stand: Februar 2025		IPO Freiraum und Umwelt GmbH INGENIEURPLANUNG&ORGANISATION Storchwiese 7 • 17489 Greifswald i.A. IPO Unternehmensgruppe GmbH
Beauftragung:		ENERPARC

Plangrundlage: Auszug aus dem Amtlichen Liegenschaftskataster-Informationssystem (Stand: Juni 2024), Auszug aus dem Fachinformationssystem Wasser LUNG M-V, Vermessung: IPO Unternehmensgruppe 2024, Projektions-/ Koordinatensystem gem. EPSG 5650